



АДМИНИСТРАЦИЯ ГОРОДА ПЕРМИ
ДЕПАРТАМЕНТ ЗЕМЕЛЬНЫХ ОТНОШЕНИЙ

РЕШЕНИЕ

о размещении объектов № 554 от 01. 04. 2019

г. Пермь, ул. Сибирская, 15

Департамент земельных отношений администрации города Перми в соответствии с пунктом 3 статьи 39.36 Земельного кодекса Российской Федерации, Положением о порядке и условиях размещения объектов на землях или земельных участках, находящихся в государственной или муниципальной собственности, на территории Пермского края без предоставления земельных участков и установления сервитутов, утвержденным постановлением Правительства Пермского края от 22.07.2015 № 478-п

разрешает ООО «Речник» (ИНН 5902239237, ОГРН 1135902006910, место нахождения: 614000, Пермский край, г. Пермь, ул. Монастырская, д. 2)

размещение объекта газоснабжение индивидуального жилого дома по адресу: г. Пермь, Свердловский район, п. Новые Ляды, урочище реки Грязная, с северо-восточной стороны базы «Луч», участок № 3

на землях: государственная собственность на которые не разграничена

на срок 1 год

местоположение: Пермский край, г. Пермь, Свердловский район, п. Новые Ляды, от дома № 24а по ул. Чусовской до участка № 3 с северо-восточной стороны базы «Луч»

способ размещения объекта: подземный

Территория согласно схеме, расположена в зоне с особыми условиями использования территорий: охранный зона объектов электросетевого хозяйства.

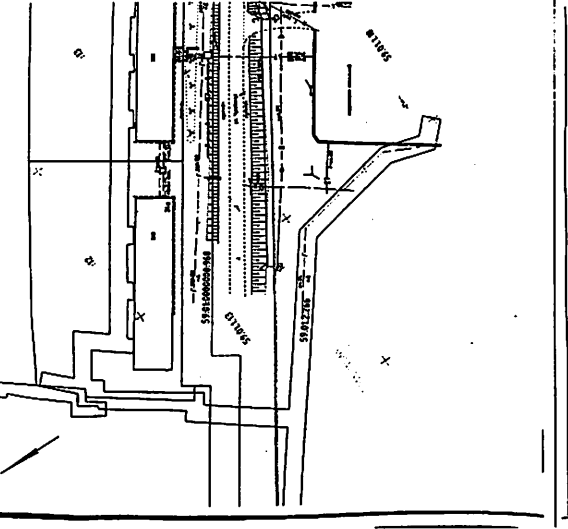
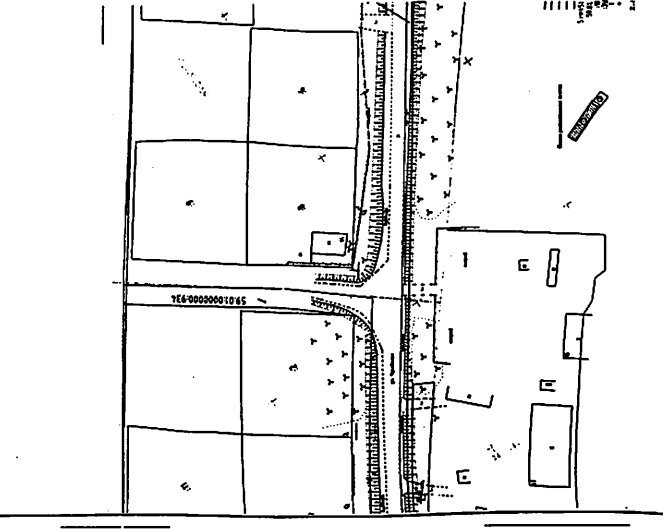
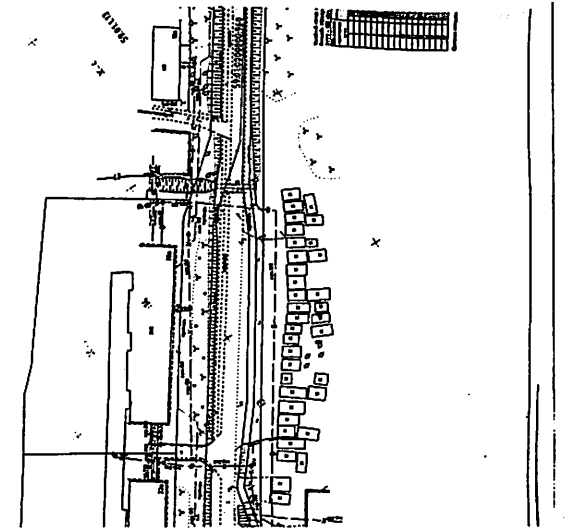
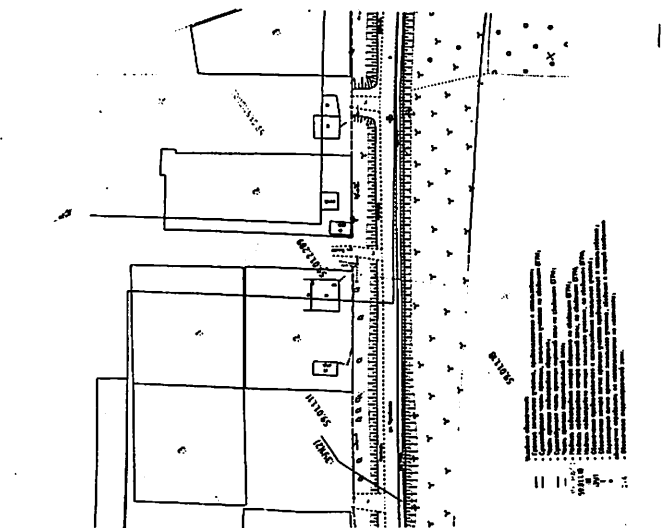
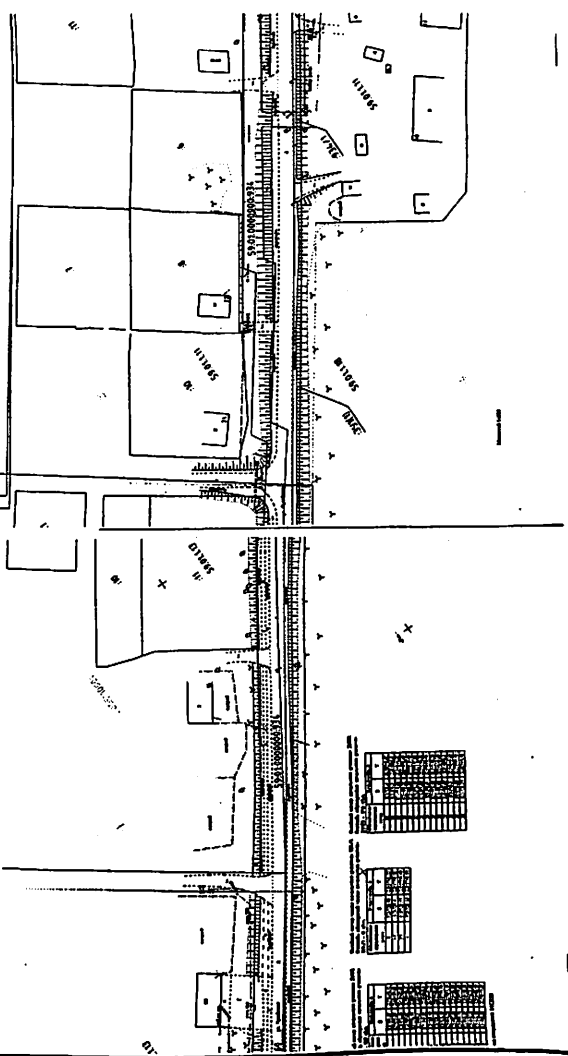
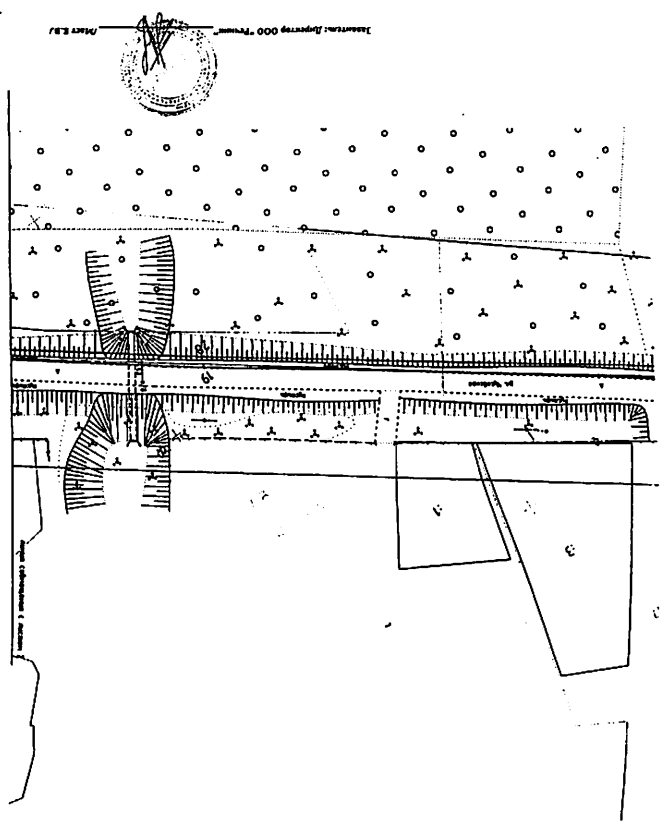
ООО «Речник» соблюдать порядок использования земельных участков, установленный постановлением Правительства Российской Федерации от 24.02.2009 № 160 «О порядке установления охранных зон объектов электросетевого хозяйства и особых условий использования земельных участков, расположенных в границах таких зон».

Приложение: схема предполагаемых к использованию земель или части земельного участка на 2 л. в 1 экз.

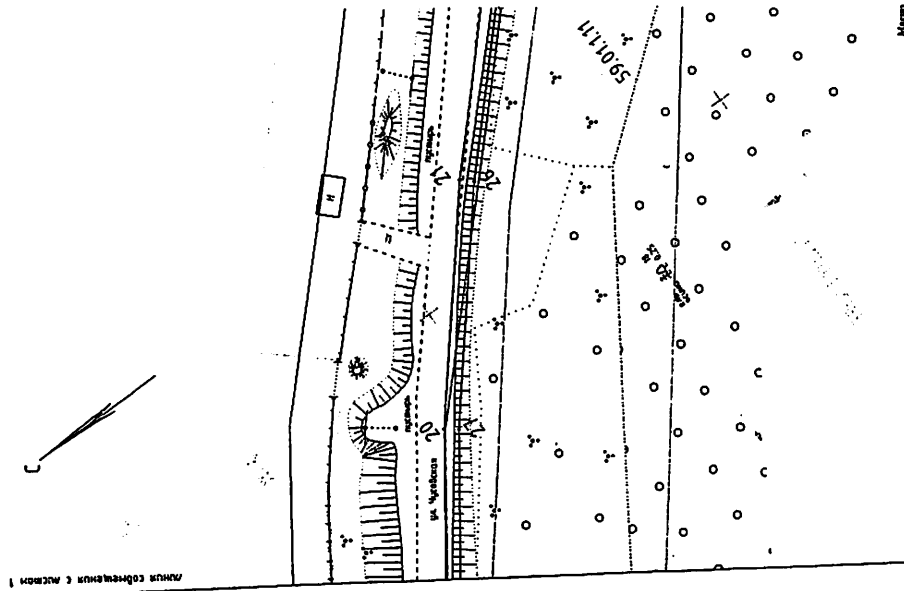
И.о. начальника отдела
предоставления земельных участков
по работе с юридическими лицами



Н.Н. Борцова



THE JOINTLY OWNED FILM



005-1 500

Условный номер земельного участка: 93/1. Условный номер земельного участка: 93/2. Площадь образуемого земельного участка: Площадь образуемого земельного участка:

| Годы | Количество загрязнен- ных рек | Количество т/а | |
|------|--|----------------|---|
| | | X | Y |
| 17 | 23175,2 | 23374,63 | |
| 18 | 23176,3 | 23396,19 | |
| 19 | 23178,5 | 23404,32 | |
| 20 | 23183,22 | 23469,20 | |
| 21 | 23184,33 | 23511,63 | |
| 22 | 23186,25 | 23418,26 | |
| 23 | 23191,69 | 23410,31 | |
| 24 | 23192,3 | 23439,69 | |
| 25 | 23192,11 | 23418,25 | |
| 26 | 23194,54 | 23410,69 | |
| 27 | 23433,62 | 23496,82 | |
| 28 | 23431,3 | 23464,16 | |
| 29 | 23433,69 | 23464,74 | |
| 30 | 23434,13 | 23533,46 | |

Условный номер земельного участка: 30/00.
Плательщик образовательного учреждения:

| Order no | Supplies | X | Y |
|----------|-----------|-----------|-----------|
| 1 | 1.1914.1 | 1.1914.1 | 1.1914.1 |
| 2 | 1.1914.2 | 1.1914.2 | 1.1914.2 |
| 3 | 1.1914.3 | 1.1914.3 | 1.1914.3 |
| 4 | 1.1914.4 | 1.1914.4 | 1.1914.4 |
| 5 | 1.1914.5 | 1.1914.5 | 1.1914.5 |
| 6 | 1.1914.6 | 1.1914.6 | 1.1914.6 |
| 7 | 1.1914.7 | 1.1914.7 | 1.1914.7 |
| 8 | 1.1914.8 | 1.1914.8 | 1.1914.8 |
| 9 | 1.1914.9 | 1.1914.9 | 1.1914.9 |
| 10 | 1.1914.10 | 1.1914.10 | 1.1914.10 |
| 11 | 1.1914.11 | 1.1914.11 | 1.1914.11 |
| 12 | 1.1914.12 | 1.1914.12 | 1.1914.12 |
| 13 | 1.1914.13 | 1.1914.13 | 1.1914.13 |
| 14 | 1.1914.14 | 1.1914.14 | 1.1914.14 |
| 15 | 1.1914.15 | 1.1914.15 | 1.1914.15 |
| 16 | 1.1914.16 | 1.1914.16 | 1.1914.16 |
| 17 | 1.1914.17 | 1.1914.17 | 1.1914.17 |
| 18 | 1.1914.18 | 1.1914.18 | 1.1914.18 |
| 19 | 1.1914.19 | 1.1914.19 | 1.1914.19 |
| 20 | 1.1914.20 | 1.1914.20 | 1.1914.20 |

Система координат: МСК59

[illegible]

| | |
|---|--|
| — | Удильные обозначения: |
| — | — Граница земельного участка, предполагаемого к использованию; |
| — | — Составляющая часть земельного участка, подлежащего записи по сведениям ЕГРН; |
| — | — Часть границы кадастрового квартала; |
| — | — Составляющая часть земельного участка, подлежащего записи по сведениям ЕГРН; |
| — | — Часть кадастрового квартала; |
| — | — Граница кадастрового квартала, подлежащая записи по сведениям ЕГРН; |
| — | — Кадастровый номер земельного участка, подлежащий записи по сведениям ЕГРН; |
| — | — Кадастровый номер земельного участка, подлежащий записи по сведениям ЕГРН; |
| — | — Обозначение предполагаемого к использованию земельного участка по сведениям ЕГРН; |
| — | — Обозначение номера листа границ земельного участка, подлежащего к использованию; |
| — | — Обозначение листа границ земельного участка, сведения о котором являются объектами записи, не представляющие интереса; |
| — | — Обозначение кадастрового листа; |

Cyprus Barometer Survey



Заявитель: Директор ООО "Речник"

187 E.B.